

# INFORME DE AVANCE FÍSICO DE OBRA

## AUTOPISTA MITLA - TEHUANTEPEC

FECHA DE CORTE: 15 MAYO 23

## PUENTES

NOMBRE	SUBTRAMO	CADENAMIENTO	LONGITUD	ESTATUS	PORCENTAJE
PUENTE 1 KM 97+560	SUBTRAMO 06	97+560.00	88.8	CON OBRA	3% 
PUENTE 2 KM 97+800	SUBTRAMO 06	97+800.00	78.68	CON OBRA	3% 
PUENTE 3 KM 99+082	SUBTRAMO 07	99+082.00	150.7	CON OBRA	18% 
PUENTE 4 KM 101+836	SUBTRAMO 07	101+836.00	100.0	CON OBRA	92,34% 
PUENTE 5 KM 102+210	SUBTRAMO 07	102+210.00	100.0	CON OBRA	88% 
PUENTE 6 KM 103+246	SUBTRAMO 07	103+246.00	118.8	CON OBRA	92% 
PUENTE 7 KM 103+925	SUBTRAMO 07	103+925.00	88.8	SIN REINICIO DE OBRA	95% 
PUENTE 8 KM 105+574	SUBTRAMO 07	105+574.00	70.0	CON OBRA	91,27% 
PUENTE 10 KM 108+635	SUBTRAMO 08	108+635.00	39.36	CON OBRA	98% 
PUENTE 9 KM 108+689	SUBTRAMO 08	108+689.00	39.3	CON OBRA	98% 
PUENTE 11 KM 109+709	SUBTRAMO 08	109+709.00	174.0	SIN REINICIO DE OBRA	65,9% 
PUENTE 12 KM 110+239	SUBTRAMO 08	110+239.00	148.59	CON OBRA	42% 
PUENTE 13 KM 111+000	SUBTRAMO 08	111+000.00	174.0	SIN REINICIO DE OBRA	60,1% 
PUENTE 15 KM 111+945	SUBTRAMO 08	111+945.00	140.0	SIN REINICIO DE OBRA	90% 
PUENTE 14 KM 111+546	SUBTRAMO 08	114+546.00	148.79	CON OBRA	68,5% 
PUENTE 16 KM 119+820	SUBTRAMO 09	119+820.00	114.0	CON OBRA	64,5% 
PUENTE 17 KM 120+100	SUBTRAMO 09	120+100.00	60.0	SIN REINICIO DE OBRA	0% 
PUENTE 18 KM 120+650	SUBTRAMO 09	120+650.00	150.21	SIN REINICIO DE OBRA	14,58% 
PUENTE 19 KM 120+858	SUBTRAMO 09	120+858.00	88.85	CON OBRA	51,5% 
PUENTE 20 KM 124+306	SUBTRAMO 09	124+306.00	112.8	CON OBRA	43% 










## PUENTES

NOMBRE	SUBTRAMO	CADENAMIENTO	LONGITUD	ESTATUS	PORCENTAJE
PUENTE 54 KM 125+660	SUBTRAMO 09	125+660.00	234.0	CON OBRA	59,68% 
PUENTE 21 KM 126+320	SUBTRAMO 09	126+320.00	150.6	CON OBRA	52,5% 
PUENTE 22 KM 126+640	SUBTRAMO 09	126+640.00	98.0	CON OBRA	89,5% 
PUENTE 23 KM 130+865	SUBTRAMO 10	130+865.00	29.0	SIN REINICIO DE OBRA	84,94% 
PUENTE 24 KM 131+320	SUBTRAMO 10	131+320.00	42.0	CON OBRA	50,75% 
PUENTE 25 KM 132+120	SUBTRAMO 10	132+120.00	50.0	CON OBRA	48,5% 
PUENTE 26 KM 132+440	SUBTRAMO 10	132+440.00	40.0	CON OBRA	65% 
PUENTE 27 KM 132+840	SUBTRAMO 10	132+840.00	70.0	CON OBRA	17,06% 
PUENTE 28 KM 133+300	SUBTRAMO 10	133+300.00	60.0	CON OBRA	49,08% 
PUENTE 29 KM 134+080	SUBTRAMO 11	134+080.00	78.0	SIN REINICIO DE OBRA	58,83% 
PUENTE 30 KM 134+760	SUBTRAMO 11	134+760.00	74.6	CON OBRA	67,25% 
PUENTE 31 KM 135+330	SUBTRAMO 11	135+330.00	30.0	CON OBRA	66% 
PUENTE 32 KM 135+420	SUBTRAMO 11	135+420.00	39.3	CON OBRA	50% 
PUENTE 33 KM 136+420	SUBTRAMO 11	136+420.00	58.8	CON OBRA	43,33% 
PUENTE 34 KM 138+170	SUBTRAMO 11	138+170.00	156.8	SIN REINICIO DE OBRA	14,56% 
PUENTE 35 KM 138+970	SUBTRAMO 11	138+970.00	60.0	SIN REINICIO DE OBRA	43,17% 
PUENTE 36 KM 139+460	SUBTRAMO 11	139+460.00	29.0	SIN REINICIO DE OBRA	16% 
PUENTE 37 KM 140+980	SUBTRAMO 12	140+980.00	50.0	CON OBRA	35% 
PUENTE 38 KM 141+630	SUBTRAMO 12	141+630.00	30.0	CON OBRA	31,55% 
PUENTE 39 KM 142+380	SUBTRAMO 12	142+380.00	119.33	CON OBRA	0% 

**PUENTES**

NOMBRE	SUBTRAMO	CADENAMIENTO	LONGITUD	ESTATUS	PORCENTAJE
PUENTE 40 KM 142+840	SUBTRAMO 12	142+948.11	111.03	SIN REINICIO DE OBRA	6,25% 
PUENTE 41 KM 143+200	SUBTRAMO 12	143+200.00	154.0	CON OBRA	37,65% 
PUENTE 42 KM 143+830	SUBTRAMO 12	143+830.00	90.0	CON OBRA	55,14% 
PUENTE 44 KM 145+340	SUBTRAMO 12	145+340.00	224.6	CON OBRA	52,96% 
PUENTE 45 KM 145+820	SUBTRAMO 12	145+820.00	114.0	CON OBRA	50% 
PUENTE 43 KM 146+280	SUBTRAMO 12	146+280.00	88.8	SIN REINICIO DE OBRA	73,21% 
PUENTE 47 KM 149+040	SUBTRAMO 13	149+040.00	71.35	TERMINADO	100% 
PUENTE 48 KM 152+060	SUBTRAMO 13	152+060.00	90.0	TERMINADO	100% 
PUENTE 49 KM 152+840	SUBTRAMO 13	152+840.00	100.0	TERMINADO	100% 
PUENTE 50 KM 154+300	SUBTRAMO 13	154+300.00	17.0	TERMINADO	100% 
PUENTE 51 KM 158+650	SUBTRAMO 14	158+650.00	80.0	TERMINADO	100% 
PUENTE 52 KM 158+820	SUBTRAMO 14	158+820.00	39.3	TERMINADO	100% 
PUENTE 53 AGUASCALIENTES KM 161+216	SUBTRAMO 14	161+216.00	104.0	TERMINADO	100% 
PUENTE 55 LACHIGUIRI KM 165+560	SUBTRAMO 14	165+560.00	351.0	TERMINADO	100% 




## VIADUCTOS

NOMBRE	SUBTRAMO	CADENAMIENTO	LONGITUD	ESTATUS	PORCENTAJE
VIADUCTO KM 67+200	SUBTRAMO 03	67+200.00	183.45	TERMINADO	100% 
VIADUCTO I (MAGUEYAL) KM 77+807	SUBTRAMO 04	77+807.00	173.91	TERMINADO	100% 
VIADUCTO II (OCOTAL) KM 80+850	SUBTRAMO 04	80+850.00	157.96	TERMINADO	100% 
VIADUCTO III KM 87+377	SUBTRAMO 05	87+377.00	150.59	TERMINADO	100% 
VIADUCTO IV (TEPUXTEPEC I) KM 87+763	SUBTRAMO 05	87+763.00	256.0	CON OBRA	99% 
VIADUCTO V (TEPUXTEPEC II) KM 88+138	SUBTRAMO 05	88+138.00	152.0	CON OBRA	99% 
VIADUCTO VI (TEPUXTEPEC III) KM 88+546	SUBTRAMO 05	88+546.00	112.0	TERMINADO	100% 
VIADUCTO VII (TEPUXTEPEC IV) KM 88+834	SUBTRAMO 05	88+834.00	114.0	TERMINADO	100% 
VIADUCTO TEPUXTEPEC KM 90+900	SUBTRAMO 05	90+900.00	154.22	CON OBRA	54% 
VIADUCTO KM 95+480	SUBTRAMO 06	95+480.00	124.07	CON OBRA	0,11% 
VIADUCTO 8 KM 115+177	SUBTRAMO 09	115+117.00	30.0	CON OBRA	94,05% 
VIADUCTO 9 KM 117+800	SUBTRAMO 09	117+800.00	60.0	CON OBRA	91,05% 
VIADUCTO 11 KM 133+650	SUBTRAMO 10	133+650.00	70.0	CON OBRA	48,5% 
VIADUCTO 10 KM 141+860	SUBTRAMO 12	141+860.00	39.3	CON OBRA	17,5% 





## ENTRONQUES

NOMBRE	SUBTRAMO	CADENAMIENTO	ESTATUS	PORCENTAJE
ENTRONQUE ALBARRADAS KM 72+500	SUBTRAMO 03	72+500.00	TERMINADO	100% 
ENTRONQUE AYUTLA KM 81+642	SUBTRAMO 04	81+612.43	TERMINADO	100% 
ENTRONQUE LOMA LARGA KM 84+820	SUBTRAMO 05	84+820.00	TERMINADO	100% 
ENTRONQUE TEPUXTEPEC KM 90+572	SUBTRAMO 05	90+572.00	SIN REINICIO DE OBRA	98% 
ENTRONQUE LLANO LAGUNA KM 98+100	SUBTRAMO 06	98+100.00	SIN REINICIO DE OBRA	0% 
ENTRONQUE CERRO PASCLE KM 101+540	SUBTRAMO 07	100+500.00	CON OBRA	18% 
ENTRONQUE QUIATONI KM 105+700	SUBTRAMO 07	105+700.00	CON OBRA	86% 
ENTRONQUE JUQUILA KM 125+900	SUBTRAMO 09	125+900.00	CON OBRA	18,68% 
ENTRONQUE QUIAVICUZAS KM 137+900	SUBTRAMO 11	137+900.00	SIN REINICIO DE OBRA	0% 
ENTRONQUE LACHIXILA KM 148+118	SUBTRAMO 13	148+118.00	TERMINADO	100% 
ENTRONQUE TOTOLAPILLA KM 165+240	SUBTRAMO 14	165+240.00	SIN REINICIO DE OBRA	0% 
ENTRONQUE LACHIGURI KM 170+195	SUBTRAMO 15	170+195.00	TERMINADO	100% 
ENTRONQUE JALAPA KM 187+500	SUBTRAMO 18	187+500.00	TERMINADO	100% 
ENTRONQUE TEHUANTEPEC II KM 210+000	SUBTRAMO 20	210+000.00	TERMINADO	100% 

## TÚNELES

NOMBRE	SUBTRAMO	CADENAMIENTO	LONGITUD	ESTATUS	PORCENTAJE
TÚNEL FALSO KM 91+900	SUBTRAMO 06	91+820.00	170.0	CON OBRA	90,01% 
TÚNEL EXCAVADO KM 93+000	SUBTRAMO 06	93+000.00	161.11	CON OBRA	43% 
TÚNEL FALSO KM 93+260	SUBTRAMO 06	93+215.00	136.35	CON OBRA	68% 
TÚNEL EXCAVADO KM 93+530	SUBTRAMO 06	93+530.00	136.86	CON OBRA	21% 
TUNEL 1 EXCAVADO KM 101+980	SUBTRAMO 07	101+980.00	140.0	CON OBRA	92% 
TUNEL 2 EXCAVADO KM 142+300	SUBTRAMO 12	142+050.00	98.0	CON OBRA	96% 
TUNEL 3 EXCAVADO KM 144+300	SUBTRAMO 12	144+300.00	173.5	CON OBRA	96% 

## RAMPAS DE EMERGENCIA

NOMBRE	SUBTRAMO	CADENAMIENTO	ESTATUS	PORCENTAJE
RAMPA DE EMERGENCIA 1 KM 81+314	SUBTRAMO 04	81+314.00	TERMINADO	100% 
RAMPA DE EMERGENCIA 2 KM 89+900	SUBTRAMO 05	89+900.00	TERMINADO	100% 
RAMPA DE EMERGENCIA 3 KM 113+860	SUBTRAMO 08	113+860.00	CON OBRA	46% 
RAMPA DE EMERGENCIA 4 KM 124+800	SUBTRAMO 09	124+800.00	SIN REINICIO DE OBRA	79,3% 



### PASOS DE FAUNA

NOMBRE	SUBTRAMO	CADENAMIENTO	ESTATUS	PORCENTAJE
PASO DE FAUNA KM 83+700	SUBTRAMO 05	83+700.00	SIN REINICIO DE OBRA	0% 
PASO DE FAUNA KM 86 + 903	SUBTRAMO 05	86+925.00	TERMINADO	100% 
PASO DE FAUNA KM 89 +760	SUBTRAMO 05	89+760.00	TERMINADO	100% 
PASO DE FAUNA KM 91+ 325	SUBTRAMO 06	91+320.00	TERMINADO	100% 
PASO DE FAUNA KM 93+685	SUBTRAMO 06	93+685.85	CON OBRA	89% 
PASO DE FAUNA KM 94+897	SUBTRAMO 06	94+897.48	CON OBRA	0% 
PASO DE FAUNA KM 100+703	SUBTRAMO 07	100+703.00	TERMINADO	100% 
PASO DE FAUNA KM 102+650	SUBTRAMO 07	102+650.00	TERMINADO	100% 
PASO DE FAUNA KM 107+240	SUBTRAMO 08	107+240.00	TERMINADO	100% 
PASO DE FAUNA KM 107+240	SUBTRAMO 08	107+240.00	TERMINADO	100% 
PASO DE FAUNA KM 109+036	SUBTRAMO 08	109+036.50	TERMINADO	100% 
PASO DE FAUNA KM 114+039	SUBTRAMO 08	114+039.00	TERMINADO	100% 
PASO DE FAUNA KM 122+580	SUBTRAMO 09	122+580.00	TERMINADO	100% 
PASO DE FAUNA KM 123+460	SUBTRAMO 09	123+460.00	TERMINADO	100% 
PASO DE FAUNA KM 127+600	SUBTRAMO 09	127+600.00	TERMINADO	100% 